



DONNÉES RELATIVES AU SYSTÈME COSPAS-SARSAT

No.40
15 décembre 2014

DONNÉES RELATIVES AU SYSTÈME COSPAS-SARSAT

No.40
15 décembre 2014

TABLE DES MATIÈRES

	Page
Sommaire	1

LISTE DES FIGURES

Figure 1	Distribution Géographique des événements SAR confirmés pour lesquelles des données Cospas-Sarsat ont été utilisées (janvier - décembre 2013).....	2
Figure 2	Distribution d'événements SAR assistés par Cospas-Sarsat par type d'événement (janvier – décembre. 2013)	2
Figure 3	Personnes secourues par type d'événements SAR assistés par Cospas-Sarsat (janvier. – décembre. 2013)	2
Figure 4	Nombre d'événements SAR et personnes secourues avec l'assistance des données d'alerte Cospas-Sarsat (janvier. 1994 – décembre 2013).....	3
Figure 5	Nombre d'événements SAR assistés par Cospas-Sarsat et nombre d'événements SAR pour lesquels Cospas-Sarsat a fourni l'unique alerte (janvier 1990 - décembre 2013).....	3
Figure 6	Zone de visibilité des LEOLUTs Cospas-Sarsat opérationnelles (15 décembre 2014)	7
Figure 7	Couverture des satellites GEOSAR et GEOLUTs (15 décembre 2014).....	8
Figure 8	Concept de base du Système Cospas-Sarsat	14

LISTE DES TABLEAUX

Tableau I	Pays et organisations participant au Système Cospas-Sarsat (15 décembre 2014).....	4
Tableau II	Disponibilité des satellites LEOSAR (15 décembre 2014).....	5
Tableau III	Disponibilité des satellites GEOSAR (15 décembre 2014)	5
Tableau IV	État du Segment Sol LEOSAR (15 décembre 2014)	6
Tableau V	État du Segment Sol GEOSAR (15 décembre 2014).....	8
Tableau VI	Modèles de radiobalises de détresse à 406 MHz ayant reçu l'approbation de type Cospas-Sarsat	9
Tableau VII	Documents relatifs au Système Cospas-Sarsat.....	9

SOMMAIRE

(15 décembre 2014)

PARTICIPANTS

Parties de l'Accord Cospas-Sarsat:	4
Fournisseurs du Segment Sol:	26
États Utilisateurs	10
Organismes Participants:	2
Nombre total de Participants:	42

SEGMENT SPATIAL

Système LEOSAR:	5 satellites en orbite polaire
Système GEOSAR:	7 satellites en orbite géostationnaire

SEGMENT SOL

- 31 centres de contrôle de mission (MCC)
- 53 stations terriennes de réception (LEOLUT) dans le système LEOSAR
- 23 stations terriennes de réception (GEOLUT) dans le système GEOSAR

Note: Toutes les LUTs co-localisées comptent pour deux LUTs à l'exception des LUTs françaises qui sont exploitées comme une seule LUT.

NOMBRE DE BALISES 406 MHz DANS LE MONDE (fin 2013)

Estimation de la population de balises:	plus de 1 600 000
Population de balises enregistrées:	environ 1 290 000

EXPLOITATION DU SYSTÈME (fin 2013)

De janvier à décembre 2013, 2 156 personnes ont été secourues avec l'assistance du Système Cospas-Sarsat lors de 720 événements SAR.	Type d'événement	Personnes secourues	Événement SAR
	Aviation	348	153
	Maritime	1,471	370
	Terrestre	337	197
	TOTAL	2,156	720

De septembre 1982 à décembre 2013, le nombre total de personnes secourues avec l'assistance du Système Cospas-Sarsat s'est élevé à au moins 37 211 personnes lors de 10 385 événements SAR.

Figure 1: Distribution géographique des événements SAR confirmés pour lesquels des données Cospas-Sarsat ont été utilisés (janvier –décembre 2013)

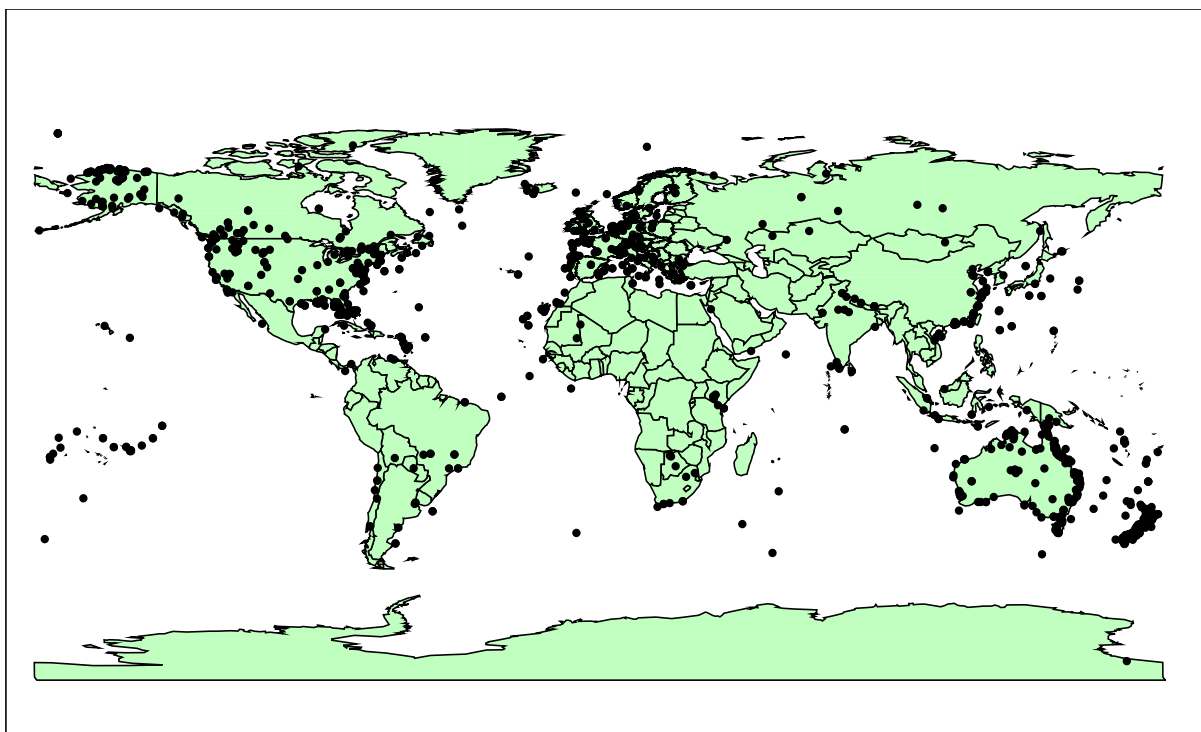


Figure 2 : Distribution d'événements SAR assistés par Cospas-Sarsat par type d'événement (janvier - décembre 2013)

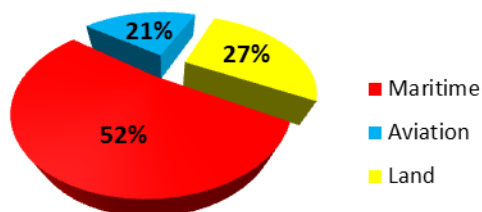


Figure 3 : Personnes secourues par type d'événements SAR assistés par Cospas-Sarsat (janvier - décembre 2013)

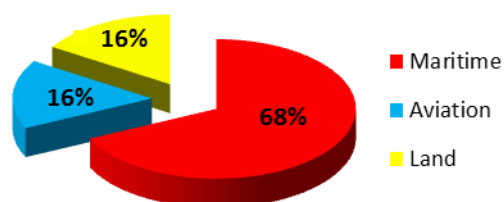


Figure 4 : Nombre d'événements SAR et personnes secourues avec l'assistance des données d'alerte Cospas-Sarsat (janvier 1994 - décembre 2013)

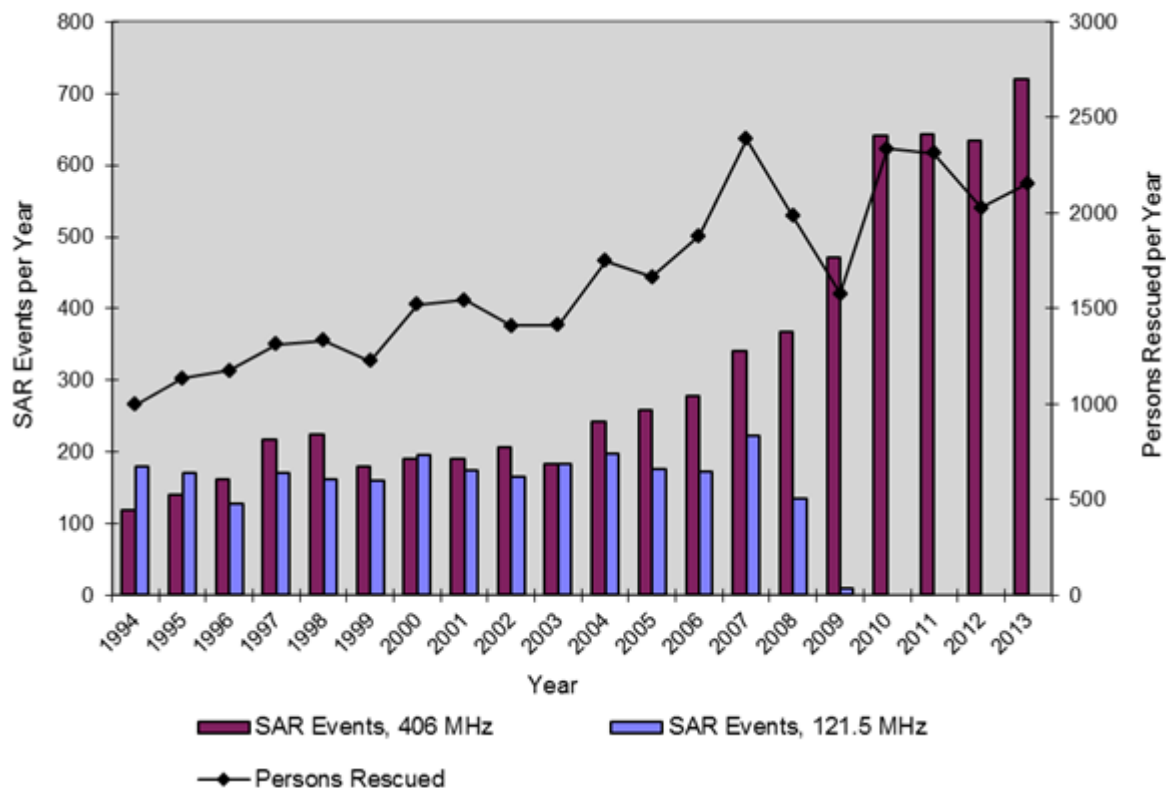


Figure 5: Nombre d'événements SAR assistés par Cospas-Sarsat et nombre d'événements pour lesquels Cospas-Sarsat a fourni l'unique alerte (janvier 1990 - décembre 2013)

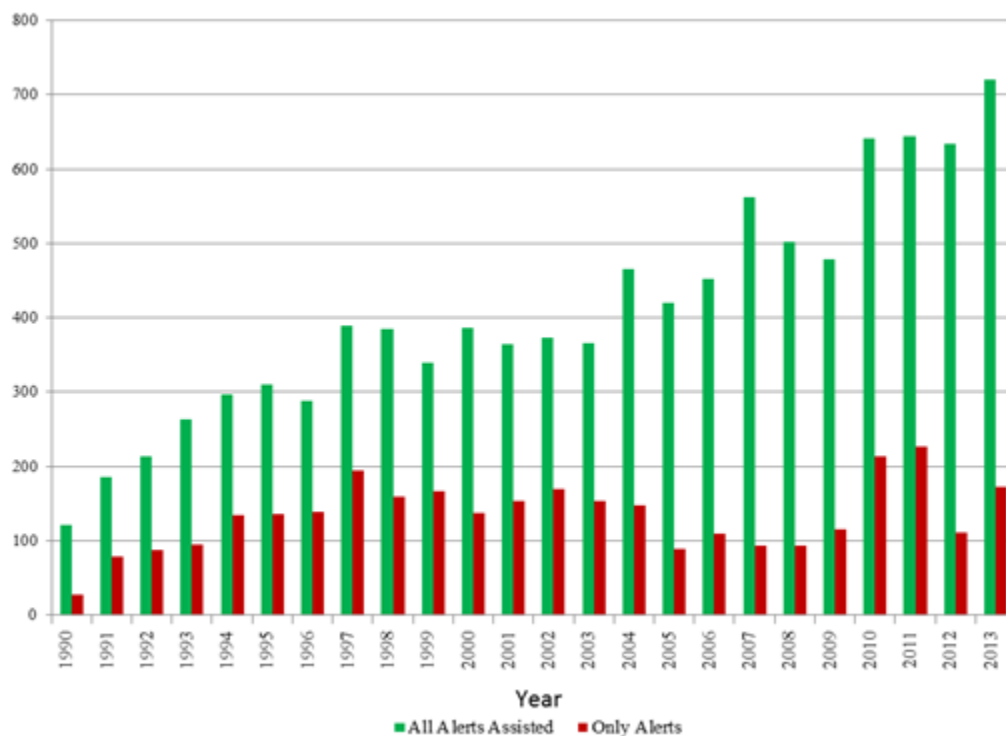


Tableau I - Pays et Organisations participant au Système Cospas-Sarsat

Pays	Agence	Statut
Afrique du Sud	Autorité Sud-africaine de Sécurité Maritime (SAMSA)	Fournisseur du segment sol
Algérie	Ministère de la Défense, Service de Recherche et de Sauvetage	Fournisseur du segment sol
Allemagne	Ministère des Transports	État Utilisateur
Arabie Saoudite	Présidence de l'Aviation Civile	Fournisseur du segment sol
Argentine	La Marine de la République Argentine, Communications Navales, Service d'Alerte de Détresse par Satellite (SASS)	Fournisseur du segment sol
Australie	Autorité Australienne de Sécurité Maritime (AMSA)	Fournisseur du segment sol
Brésil	Direction du Contrôle Aérien et Spatial (DECEA), Sous-Département des Opérations (SDOP)	Fournisseur du segment sol
Canada	Secrétariat National Recherche et Sauvetage (SNRS)	Partie-Fournisseur du segment spatial
Chili	Service Recherche et Sauvetage des Forces Aériennes du Chili	Fournisseur du segment sol
Chine (Rép. Pop.)	Administration de la Sécurité Maritime, Bureau de Surintendance Maritime	Fournisseur du segment sol
Chypre	JRCC Larnaca	État Utilisateur
Corée (Rép. de)	Garde-Côtes de la Corée	Fournisseur du segment sol
Danemark	Autorité des Transports du Danemark, Département de l'Aviation	État Utilisateur
Émirats Arabes Unis	Autorité de Règlementation des Télécommunications (TRA)	Fournisseur du segment sol
Espagne	Institut National de Technique Aérospatiale (INTA)	Fournisseur du segment sol
États-Unis	Administration Nationale des Océans et de l'Atmosphère (NOAA)	Partie-Fournisseur du segment spatial
Finlande	Ministère de l'Intérieur, Garde-Frontières Finnois	État Utilisateur
France	Centre National d'Études Spatiales (CNES)	Partie-Fournisseur du segment spatial
Grèce	Ministère Hellénique de la Marine Marchande et de la Mer Égée, Bureau de la Direction des Opérations	Fournisseur du segment sol
Hong Kong, Chine	Département de la Marine de Hong Kong	Fournisseur du segment sol
Inde	Agence Indienne de Recherche Spatiale (ISRO)	Fournisseur du segment spatial/sol
Indonésie	Agence Nationale SAR (BASARNAS)	Fournisseur du segment sol
Italie	Département de la Protection Civile	Fournisseur du segment sol
ITDC	La Compagnie du Développement des Télécommunications Internationales, Taipei Chinois	Fournisseur du segment sol
Japon	Garde-Côtes du Japon (JCG), Division des Informations et Communications	Fournisseur du segment sol
Nigeria	Agence Nationale de Gestion des Catastrophes	Fournisseur du segment sol
Nouvelle-Zélande	Centre de Coordination de Recherche et de Sauvetage (RCCNZ)	Fournisseur du segment sol
Norvège	Ministère de la Justice	Fournisseur du segment sol
Pakistan	Commission de Recherche pour l'Espace et la Haute Atmosphère (SUPARCO)	Fournisseur du segment sol
Pays-Bas	Garde-Côtes des Pays-Bas	État Utilisateur
Pérou	Direction Générale des Capitaineries et Garde-Côtes	Fournisseur du segment sol
Pologne	Autorité de l'Aviation Civile	État Utilisateur
Royaume-Uni	Département des Transports, Agence Maritime et des Garde-Côtes	Fournisseur du segment sol
Russie	Entreprise d'État Morsviazputnik, Ministère des Transports	Partie-Fournisseur du segment spatial
Serbie	Agence de l'Aviation Civile de la République de Serbie	État Utilisateur
Singapour	Autorité de l'Aviation Civile de Singapour	Fournisseur du segment sol
Suède	Agence Nationale des Urgences Civiles	État Utilisateur
Suisse	Office Fédéral de l'Aviation Civile, Division de la Sécurité	État Utilisateur
Thaïlande	Département de l'Aviation	Fournisseur du segment sol
Tunisie	Ministère des Transports (DGAG)	État Utilisateur
Turquie	Ministère des Transports, Affaires Maritimes et Communications	Fournisseur du segment sol
Vietnam	Ministère des Transports, Administration Maritime du Vietnam (VINMARINE)	Fournisseur du segment sol

Tableau II - Disponibilité des satellites LEOSAR (15 décembre 2014)

Charge utile Cospas-Sarsat	Satellite	Date de lancement	Statut	Processeur SAR (SARP)		Répéteur SAR (SARR)
				Mode global	Mode global	
Sarsat-7	NOAA-15	mai 1998	O	O	O	O
Sarsat-10	NOAA-18	mai 2005	O	O	O	O
Sarsat-11	Metop-A	octobre 2006	O	O	O	O
Sarsat-12	NOAA-19	février 2009	O	O	O	O
Sarsat-13	Metop-B	septembre 2012	O	O	O	O
Sarsat-14	AD	prévu en 2019	-	-	-	-
Sarsat-15	AD	AD	-	-	-	-
Cospas-13	AD	prévu en 2016	-	-	-	-
Cospas-14	AD	prévu en 2017	-	-	-	-

Notes: O Opérationnel
AD A définir

Tableau III - Disponibilité des satellites GEOSAR (15 décembre 2014)

Satellite	Date de lancement	Position	Statut
GOES-13 (Est)	mai 2006	75° W	Opérationnel
GOES-14	juin 2009	105° W	En orbite (remplacement)
GOES-15 (Ouest)	mars 2010	135° W	Opérationnel
GOES-16	prévu en 2016	AD	Prévu
GOES-17	prévu en 2017	AD	Prévu
GOES-18	prévu en 2019	AD	Prévu
GOES-19	prévu en 2025	AD	Prévu
INSAT-3A	avril 2003	93,5° E	Opérationnel
INSAT-3D	juillet 2013	82° E	En test
MSG-2	décembre 2005	9,5° E	Opérationnel
MSG-3	juillet 2012	0°	Opérationnel
MSG-4	prévu en 2015	3.4° W	Prévu
Electro-L N1	janvier 2011	76° E	Opérationnel
Louch-5A	décembre 2011	167° E	En test
Louch-5V	avril 2014	95° E	En test
Electro-L N2	prévu en 2015	77.8° E	Prévu

Note: AD A définir

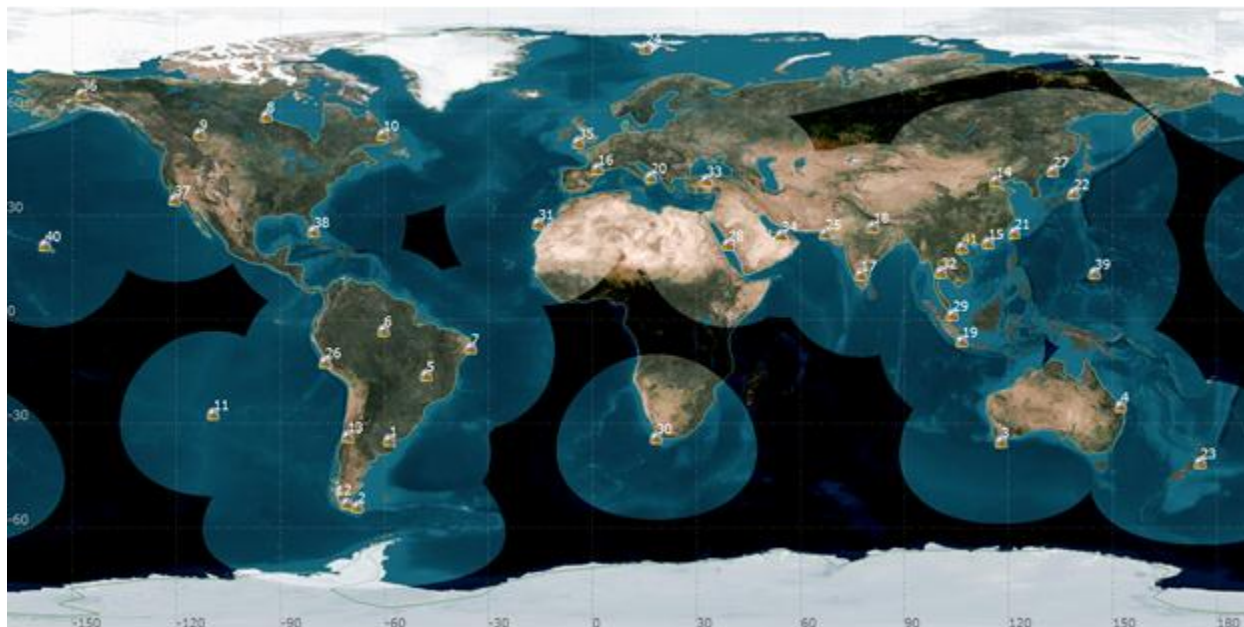
Tableau IV - État du Segment Sol LEOSAR (15 décembre 2014)

Participant	MCC			LEOLUT		
	Sigle	Lieu	Etat	Lieu	SARP	SARR
Afrique du Sud	ASMCC	Le Cap	O	Le Cap	O	O
Algérie	ALMCC	Alger	O	Ouargla Alger	N N	N N
Arabie Saoudite	SAMCC	Jeddah	O	Jeddah (1) Jeddah (2)	O O	O O
Argentine	ARMCC	El Palomar	O	El Palomar Rio Grande	O O	O O
Australie	AUMCC	Canberra	O	Albany Bundaberg	O O	O O
Brésil	BRMCC	Brasilia	O	Brasilia Manaus Recife	O O O	O O O
Canada	CMCC	Trenton	O	Churchill Edmonton Goose Bay	O O O	O O O
Chili	CHMCC	Santiago	O	Ile de Pâques Punta Arenas Santiago	O O O	O O O
Chine (R. P. de)	CNMCC	Beijing	O	Beijing (1) Beijing (2)	O O	O O
Corée (Rép. de)	KOMCC	Incheon	O	Incheon	N	N
Espagne	SPMCC	Maspalomas	O	Maspalomas	O	O
France	FMCC	Toulouse	O	Toulouse (1) Toulouse (2)	O O	O O
Grèce	GRMCC	Athènes	O	Penteli	N	N
Hong Kong, China	HKMCC	Hong Kong	O	Hong Kong (1) Hong Kong (2)	O O	O O
Inde	INMCC	Bangalore	O	Bangalore Lucknow	O O	O O
Indonésie	IDMCC	Jakarta	O	Cengkareng	N	N
Italie	ITMCC	Bari	O	Bari	O	O
ITDC	TAMCC	Taipei	O	Keelung (1) Keelung (2)	O O	O O
Japon	JAMCC	Tokyo	O	Gunma	O	O
Nigeria	NIMCC	Abuja	O	Abuja	N	N
Nouvelle Zélande*	-	-	-	Wellington	O	O
Norvège	NMCC	Bodoe	O	Spitsbergen	O	O
Pakistan	PAMCC	Karachi	O	Karachi	O	O
Pérou	PEMCC	Callao	O	Callao	O	O
Royaume-Uni	UKMCC	Kinloss	O	Combe Martin	O	O
Russie	CMC	Moscou	O	Nakhodka	O	O
Singapore	SIMCC	Singapour	O	Singapour	O	O
Thaïlande	THMCC	Bangkok	O	Bangkok (1) Bangkok (2)	O O	O O
Turquie	TRMCC	Ankara	O	Ankara (1) Ankara (2)	O O	O O
EAU	AEMCC	Abu Dhabi	O	Abu Dhabi	O	O
USA	USMCC	Suitland	O	Alaska (1) Alaska (2) Californie (1) Californie (2) Floride (1) Floride (2) Guam (1) Guam (2) Hawaïi (1) Hawaïi (2)	O O O O O O O O O O	O O O O O O O O O O
Vietnam	VNMCC	Haiphong	O	Haiphong	O	O

Notes: N Non opérationnel
O Opérationnel
ED En développement
SARP Processeur SAR (mode de couverture locale et globale)
SARR Répéteur SAR (mode de couverture locale seulement)
* La LUT néo-zélandaise est directement reliée au MCC australien (AUMCC).

**Figure 6: Zone de visibilité des LEOLUTs Cospas-Sarsat opérationnelles
(15 décembre 2014)**

Note: Les zones blanches montrent les zones de visibilité directe entre satellite et LEOLUT. Le LEOSAR SARP conserve en mémoire les alertes à bord du satellite et les transmet en continu, permettant à chaque LEOLUT de recevoir et traiter les données émises par les balises de détresse partout dans le monde.



LEOLUTs:

1	El Palomar, Argentine	15	Hong Kong, Chine*	29	Singapour
2	Rio Grande, Argentine	16	Toulouse, France*	30	Le Cap, Afrique du Sud
3	Albany, Australie	17	Bangalore, Inde	31	Maspalomas, Espagne
4	Bundaberg, Australie	18	Lucknow, Inde	32	Bangkok, Thaïlande*
5	Brasilia, Brésil	19	Jakarta, Indonésie	33	Ankara, Turquie*
6	Manaus, Brésil	20	Bari, Italie	34	Abu Dhabi, EAU
7	Recife, Brésil	21	Keelung (ITDC)*	35	Combe Martin, Royaume-Uni
8	Churchill, Canada	22	Gunma, Japon	36	Alaska, USA*
9	Edmonton, Canada	23	Wellington, Nouvelle-Zélande	37	Californie, USA*
10	Goose Bay, Canada	24	Spitsbergen, Norvège	38	Floride, USA*
11	Ile de Pâques, Chili	25	Karachi, Pakistan	39	Guam, USA*
12	Punta Arenas, Chili	26	Callao, Pérou	40	Hawaii, USA*
13	Santiago, Chili	27	Nakhodka, Russie	41	Haiphong, Vietnam
14	Beijing, Chine*	28	Jeddah, Arabie Saoudite*		

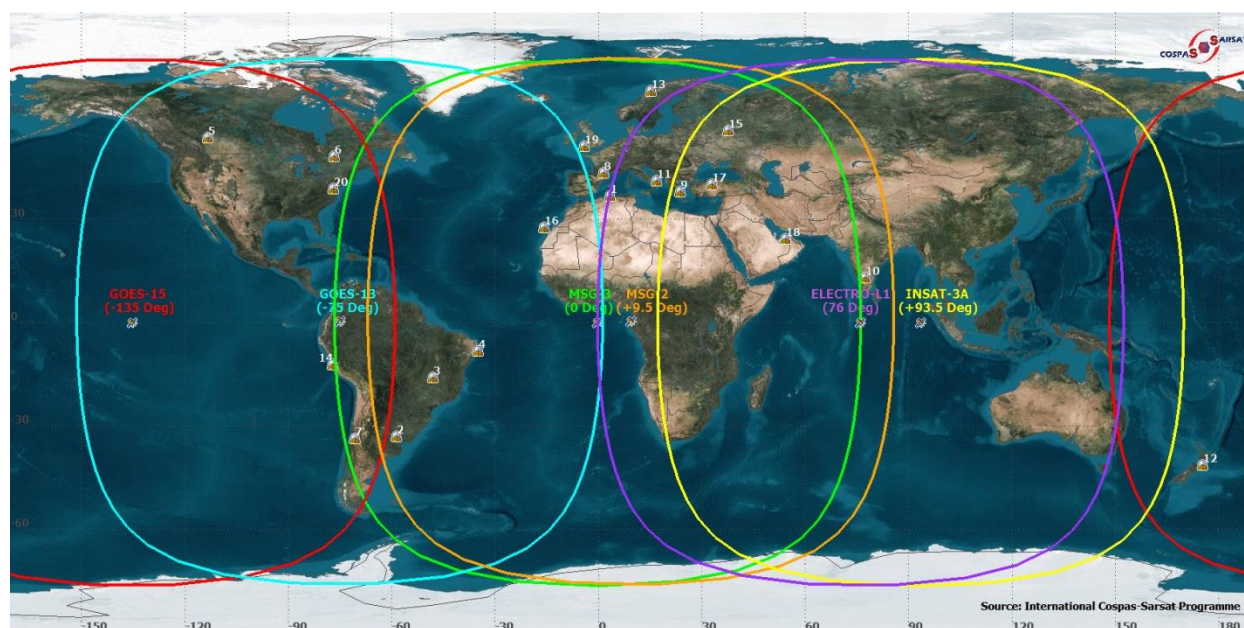
Notes : Les LEOLUTs notées * sont à usage dual.

Cette figure a été créée avec en prenant pour hypothèse une altitude de 850 km pour les satellites et un angle d'élévation de 5 degrés pour chaque LEOLUT.

Tableau V – État du Segment Sol GEOSAR (décembre 2014)

PAYS	GEOLUT	Numéro (voir Fig. 6)	Satellite géostationnaire	État des GEOLUT
Algérie	Alger	1	MSG-3	En service et conforme aux spécifications
Argentine	El Palomar	2	GOES-Est	En service et conforme aux spécifications
Brésil	Brasilia	3	GOES-Est	En service et conforme aux spécifications
	Recife	4	GOES-Est	En service et conforme aux spécifications
Canada	Edmonton	5	GOES-Ouest	En service et conforme aux spécifications
	Ottawa	6	GOES-Est	En service et conforme aux spécifications
Chili	Santiago	7	GOES-Est	En service et conforme aux spécifications
Émirats Arabes Unis	Abu Dhabi	18	MSG-3	En service et conforme aux spécifications
Espagne	Maspalomas (1)	16	GOES-Est	En service et conforme aux spécifications
	Maspalomas (2)		MSG-3	En service et conforme aux spécifications
États Unis	Maryland (1)	20	GOES-Est	En service et conforme aux spécifications
	Maryland (2)		GOES-Ouest	En service et conforme aux spécifications
France	Toulouse	8	MSG-3	En service et conforme aux spécifications
Grèce	Penteli	9	MSG-2	En service et conforme aux spécifications
Inde	Bangalore (1)	10	INSAT-3A	En service et conforme aux spécifications
	Bangalore (2)		INSAT-3D	En service et conforme aux spécifications
Italie	Bari	11	MSG-3	En service et conforme aux spécifications
Norvège	Fauske	13	MSG-3	En service et conforme aux spécifications
Nouvelle-Zélande	Wellington (1)	12	GOES-Ouest	En service et conforme aux spécifications
	Wellington (2)		Launch-5A	En test avec Launch-5A ; GOES-West utilisé en remplacement si nécessaire
Pérou	Callao	14	GOES-Ouest	En service et conforme aux spécifications
Royaume-Uni	Combe Martin	19	MSG-3	En service et conforme aux spécifications; GOES-Est utilisé en remplacement si nécessaire
			GOES-Est	
Russie	Moscou	15	Electro-L N1	En service et conforme aux spécifications
Turquie	Ankara	17	MSG-2	En service et conforme aux spécifications

Figure 7: Couverture des satellites GEOSAR et GEOLUTs (15 décembre 2014)



<p>Tableau VI - Modèles de radiobalises de détresse à 406 MHz ayant reçu l'approbation de type Cospas-Sarsat (15 décembre 2014)</p>
--

Toutes les informations sur les modèles de radiobalises de détresse à 406 MHz ayant reçu l'approbation de type Cospas-Sarsat, ainsi que la liste des fabricants de balises de détresse 406 MHz sont disponibles sur le site Internet Cospas-Sarsat www.cospas-sarsat.org.

<p>Tableau VII – Documents relatifs au Système Cospas-Sarsat (15 décembre 2014) - 1/5</p>
--

C/S A.000 Series - Operational

Cospas-Sarsat Data Distribution Plan
C/S A.001, Issue 6 - Revision 4, October 2014

Cospas-Sarsat Mission Control Centres Standard Interface Description
C/S A.002, Issue 5 - Revision 5, October 2014

Cospas-Sarsat System Monitoring and Reporting
C/S A.003, Issue 2 - Revision 5, October 2013

Cospas-Sarsat Mission Control Centre Performance Specification and Design Guidelines
C/S A.005, Issue 3 - Revision 10, October 2013

Cospas-Sarsat Mission Control Centre Commissioning Standard
C/S A.006, Issue 3 - Revision 9, October 2013

C/S D.000 Series - IBRD

Functional Requirements for the Cospas-Sarsat International 406 MHz Beacon Registration Database
C/S D.001, Issue 2, October 2010

Cospas-Sarsat International 406 MHz Beacon Registration Database (IBRD), Software Maintenance Manual
C/S D.002, Issue 1, November 2005

Cospas-Sarsat International 406 MHz Beacon Registration Database (IBRD), System Maintenance Manual
C/S D.003, Issue 1 - Revision 1, October 2013

Operations Plan for the Cospas-Sarsat International 406 MHz Beacon Registration Database
C/S D.004, Issue 1 - Revision 5, October 2013

C/S G.000 Series - General

Introduction to the Cospas-Sarsat System
C/S G.003, Issue 6 - Revision 2, October 2014

Cospas-Sarsat Glossary*
C/S G.004, Issue 1 - Revision 4, October 1999

Cospas-Sarsat Guidelines on 406 MHz Beacon Coding, Registration and Type Approval
C/S G.005, Issue 2 - Revision 7, October 2014

Tableau VII – Documents relatifs au Système Cospas-Sarsat - 2/5
--

C/S G.000 Series - General (Cont.)

Handbook on Distress Alert Messages for Rescue Coordination Centres (RCCs), Search and Rescue Points of Contact (SPOCs) and IMO Ship Security Competent Authorities
C/S G.007, Issue 1 - Revision 6, October 2014

Operational Requirements for the Cospas-Sarsat Second Generation 406 MHz Beacons
C/S G.008, Issue 1 - Revision 3, October 2014

C/S P.000 Series - Programme

Accord relatif au Programme International Cospas-Sarsat
C/S P.001, 1 juillet 1988

Procédure de notification de l'association au Programme Cospas-Sarsat des états non-partie à l'accord Cospas-Sarsat
C/S P.002, décembre 1992

Arrangement entre le Canada, la République Française, la Fédération de Russie et les États-Unis d'Amérique concernant le siège du programme international Cospas-Sarsat
C/S P.005, 5 avril 2005

Entente entre le Programme Cospas-Sarsat et le Gouvernement du Québec concernant les exemptions, les avantages fiscaux et les prérogatives de courtoisie consentis au Programme, aux représentants des états membres et aux fonctionnaires du Secrétariat
C/S P.006, 17 mai 2005

Guide pour la participation au Système Cospas-Sarsat
C/S P.007, Édition 7, Octobre 2009

Arrangement de coopération entre les organismes coopérateurs des parties à l'accord relatif au Programme International Cospas-Sarsat et l'Organisation européenne pour l'exploitation des satellites météorologiques (EUMETSAT) concernant la contribution d'EUMETSAT au système GEOSAR de Cospas-Sarsat
C/S P.008, 25 Octobre 2010

Arrangement entre les États Parties à l'Accord international relatif au programme Cospas-Sarsat et la République de l'Inde concernant l'association de la République de l'Inde avec le Programme Cospas Sarsat en qualité de fournisseur de services par satellite géostationnaires pour les recherches et le sauvetage (GEOSAR).
C/S P.009, 25 mars 2007

List of States and Organizations Associated with the Cospas-Sarsat Programme
C/S P.010, Octobre 2013

Cospas-Sarsat Programme Management Policy
C/S P.011, Issue 1 - Revision 8, October 2014

Cospas-Sarsat Secretariat Management Guide
C/S P.012, Issue 1 - Revision 1, November 2005

Tableau VII – Documents relatifs au Système Cospas-Sarsat - 3/5
--

C/S P.000 Series - Programme (Cont.)

Déclaration d'intention concernant la coopération pour le développement et l'évaluation du Système de satellite pour les recherches et le sauvetage en orbite moyenne (MEOSAR) entre les organismes coopérateurs du Programme International Cospas-Sarsat et l'Entreprise commune GALILEO.

C/S P.014, 14 décembre 2006

Cospas-Sarsat Quality Manual

C/S P.015, Issue 1 - Revision 2, October 2010

Cospas-Sarsat Strategic Plan

C/S P.016, Issue 1 - Revision 4, October 2014

C/S R.000 Series - Reports

Cospas-Sarsat Report on System Status and Operations**

C/S R.007, No.29: January - December 2012

Summary Report of the 406 MHz Geostationary System Demonstration and Evaluation

C/S R.009, October 1999

Cospas-Sarsat Meteosat Second Generation (MSC) GEOSAR Performance Evaluation Plan

C/S R.011, Issue 1 - Revision 1, October 2003

Cospas-Sarsat 406 MHz MEOSAR Implementation Plan

C/S R.012, Issue 1 - Revision 10, October 2014

Cospas-Sarsat Meteosat Second Generation (MSG) GEOSAR Performance Evaluation Report

C/S R.013, Issue 1 - Revision 1, October 2006

Cospas-Sarsat INSAT GEOSAR Performance Evaluation Plan

C/S R.014, Issue 1, October 2009

Cospas-Sarsat INSAT GEOSAR Performance Evaluation Report

C/S R.015, Issue 1, October 2009

Cospas-Sarsat Electro GEOSAR Performance Evaluation Plan

C/S R.016, Issue 1 - Revision 1, October 2011

Second Generation 406 MHz Beacon Implementation Plan

C/S R.017, Issue 1 - Revision 3, October 2014

Cospas-Sarsat Demonstration and Evaluation Plan for the 406 MHz MEOSAR System

C/S R.018, Issue 2 - Revision 2, October 2014

Cospas-Sarsat Electro GEOSAR Performance Evaluation Plan

C/S R.019, Issue 1, October 2012

Cospas-Sarsat Louch GEOSAR Performance Evaluation Plan

C/S R.020, Issue 1, October 2012

Tableau VII – Documents relatifs au Système Cospas-Sarsat - 4/5
--

C/S S.000 Series - Secretariat

Handbook of Beacon Regulations
C/S S.007, Issue 1 - Revision 5, September 2014

C/S T.000 Series - Technical

Specification for Cospas-Sarsat 406 MHz Distress Beacons
C/S T.001, Issue 3 - Revision 15, October 2014

Cospas-Sarsat LEOLUT Performance Specification and Design Guidelines
C/S T.002, Issue 4 - Revision 2, October 2012

Description of the Payloads Used in the Cospas-Sarsat LEOSAR System
C/S T.003, Issue 4 - Revision 1, October 2010

Cospas-Sarsat LEOSAR Space Segment Commissioning Standard
C/S T.004, Issue 2 - Revision 2, October 2012

Cospas-Sarsat LEOLUT Commissioning Standard
C/S T.005, Issue 3, October 2009

Cospas-Sarsat Orbitography Network Specification
C/S T.006, Issue 2 - Revision 3, October 2013

Cospas-Sarsat 406 MHz Distress Beacon Type Approval Standard
C/S T.007, Issue 4 - Revision 9, October 2014

Cospas-Sarsat Acceptance of 406 MHz Beacon Type Approval Test Facilities
C/S T.008, Issue 2, November 2005

Cospas-Sarsat GEOLUT Performance Specification and Design Guidelines
C/S T.009, Issue 1 - Revision 9, October 2014

Cospas-Sarsat GEOLUT Commissioning Standard
C/S T.010, Issue 1 - Revision 7, October 2013

Description of the 406 MHz Payloads Used in the Cospas-Sarsat GEOSAR System
C/S T.011, Issue 1 - Revision 8, October 2013

Cospas-Sarsat 406 MHz Frequency Management Plan
C/S T.012, Issue 1 - Revision 10, October 2014

Cospas-Sarsat GEOSAR Space Segment Commissioning Standard
C/S T.013, Issue 1 - Revision 2, October 2013

Cospas-Sarsat Frequency Requirements and Coordination Procedures
C/S T.014, Issue 2 - Revision 1, October 2010

Tableau VII – Documents relatifs au Système Cospas-Sarsat - 5/5
--

C/S T.000 Series - Technical (Cont.)

Cospas-Sarsat Specification and Type Approval Standard for 406 MHz Ship Security Alert (SSAS) Beacons
C/S T.015, Issue 1 - Revision 1, November 2007

Description of the 406 MHz Payloads Used in the Cospas-Sarsat MEOSAR System
C/S T.016, Issue 1, October 2014

Cospas-Sarsat MEOSAR Space Segment Commissioning Standard
C/S T.017, Issue 1 - Revision 1, October 2014

Specifications for Second-Generation Cospas-Sarsat 406 MHz Distress Beacons
C/S T.018, Preliminary Issue A, October 2014

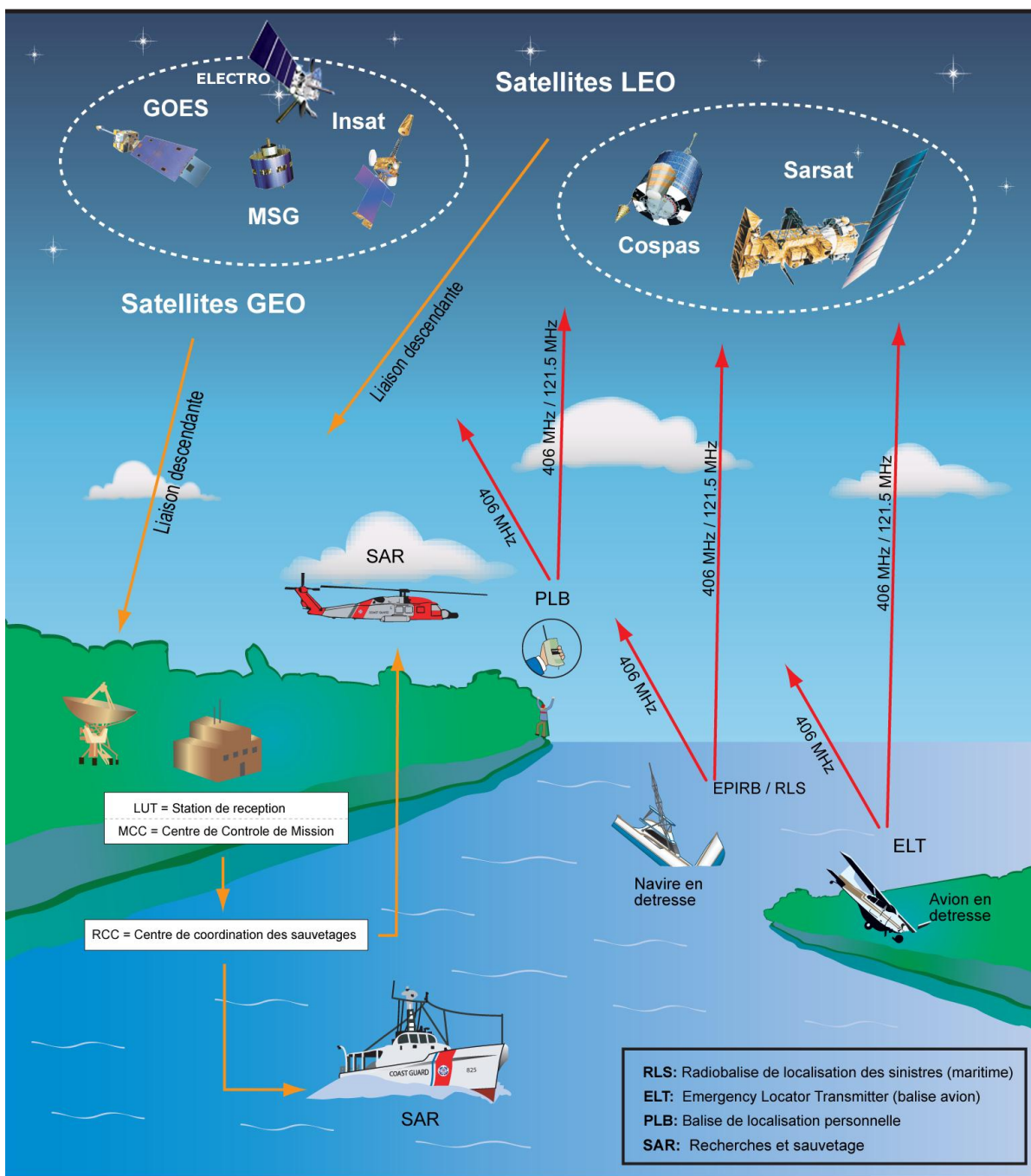
C/S IP Series - Interim Procedures

Interim Procedure for the Determination of Compliance of 406 MHz Beacons Equipped with a TCXO with
Cospas-Sarsat Type Approval Requirements
C/S IP (TCXO), Revision 5, October 2013

Interim Procedure for Type Approval of 406 MHz Beacons Equipped with Li-Ion Rechargeable Batteries
C/S IP (LIRB), Revision 4, October 2014

Note: * Tous les documents sont disponibles sur le site web de Cospas-Sarsat, à l'exception des documents marqués d'un
astérisque * qui peuvent être fournis par le Secrétariat.

Figure 8: Concept de base du Système Cospas-Sarsat



Notes:

COSPAS: Système spatial pour la recherche des navires en détresse (Russie)

LEOSAR: Système de satellites en orbite basse pour le SAR

GEOSAR: Système de satellites géostationnaires pour le SAR

GOES: Geostationary Operational Environmental Satellite (États-Unis)

MSG: Meteosat second generation satellite (EUMETSAT)

SARSAT: Search and Rescue Satellite Aided Tracking System (Canada, France, États-Unis)

LEOLUT: Station terrienne de réception dans le système LEOSAR

GEOLUT: Station terrienne de réception dans le système GEOSAR

INSAT: Satellite géostationnaire (Inde)



Publié par le **Secrétariat du Programme International Cospas-Sarsat**
700 de la Gauchetière Ouest, Suite 2450, Montréal (Québec), H3B 5M2 Canada
Telephone: +1 514 954 6761 / Fax : +1 514 954 6750
Email: mail@cospas-sarsat.int / Website: www.cospas-sarsat.int